



## Informace o pozemku

Parcelní číslo:	<a href="#">661/1</a> 
Obec:	<a href="#">Kopidlno [573060]</a> 
Katastrální území:	<a href="#">Kopidlno [669296]</a>
Číslo LV:	<a href="#">623</a>
Výměra [m <sup>2</sup> ]:	79668
Typ parcely:	Parcela katastru nemovitostí
Mapový list:	
Určení výměry:	Graficky nebo v digitalizované mapě
Druh pozemku:	orná půda



## Vlastníci, jiní oprávnění

Vlastnické právo	Podíl
Antoš Jiří, č. p. 345, 50732 Kopidlno	

## Způsob ochrany nemovitosti

Název
zemědělský půdní fond

## Seznam BPEJ

BPEJ	Výměra
<a href="#">32212</a> 	7767
<a href="#">35113</a> 	7287
<a href="#">31901</a> 	25
<a href="#">32213</a> 	64589


## Omezení vlastnického práva

Nejsou evidována žádná omezení.

## Jiné zápisy

Typ
Zahájeny pozemkové úpravy
Změna výměr obnovou operátu

### Řízení, v rámci kterých byl k nemovitosti zapsán cenový údaj

Nemovitost je v územním obvodu, kde státní správu katastru nemovitostí ČR vykonává [Katastrální úřad pro Královéhradecký kraj, Katastrální pracoviště Jičín](#) 

Zobrazené údaje mají informativní charakter. Platnost dat k 17.06.2021 07:00.

